

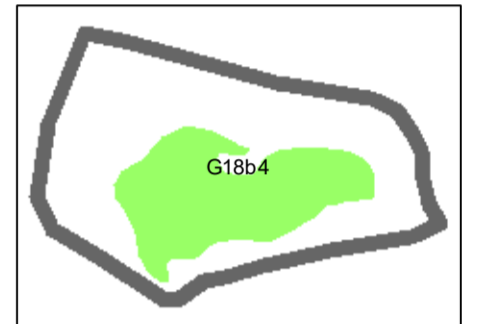


İli: Tekirdağ
İlçesi: Şarköy
Adı: Melen Gölü Sulak Alanı

GÖSTERİM

-  Tescil Sınırı (15 ha)
 Sürdürülebilir Kullanım Bölgesi (4 ha)



T.C.
TARIM VE ORMAN BAKANLIĞI
 Doğa Koruma ve Milli Parklar
 Genel Müdürlüğü



Melen Gölü
Mahalli Öneme Haiz Sulak Alan
Tescil Sınırı Haritası

PAFTA NO: G18B4

Projeksiyon: UTM
 Datum: WGS84
 Zone: 36



1:10,000

Tanzim Eden
 Alper ALTUNSOY
 Harita Mühendisi

Kontrol Eden
 Sabri Serhan ÇAĞIRANKAYA
 Şube Müdürü V.

Kontrol Eden
 Mehmet ÖZDEMİR
 Daire Başkanı

Uygun Görülmüştür
 Akif GÜNKUT
 Genel Müdür Yardımcısı

ONAY
/...../2023

Kadir ÇOKÇETİN
 Genel Müdür